



## Kroondomein NS-wandeloctocht Vaassen - Elspeek

### Beschrijving van de wandeloctocht

#### Inleiding

Het Wandelplatform-LAW heeft in samenwerking met de Nederlandse Spoorwegen een serie wandelingen van station naar station samengesteld. Deze NS-wandeloctochten volgen meestal een gedeelte van een Lange-Afstand-Wandelpad. De tweedaagse wandeloctocht Kroondomein loopt samen met een wandelroute van de N(ederlandse) W(andelsport) B(ond), de Veluweweg (Deventer – Harderwijk, 58 km). Als u in Mennorode overnacht is de lengte van de eerste dag 15 km. De tweede dag loopt u 19 km. Overnacht u in Heidezicht dan zijn de dagafstanden 18 en 15 km.

#### Horeca onderweg

In het centrum van Vaassen zijn meerdere horecagelegenheden. De eerste dag komt u verder onderweg geen horeca meer tegen. Neem dus voldoende eten en drinken mee. Op de tweede dag komt u alweer snel door Elspeek met diverse gelegenheden (meestal op zondag gesloten). Halverwege de tocht komt u in de buurt van Leuvenum, waar iets van de route af Hotel Restaurant De Zwarte Boer ligt. Tot april 2008 gesloten, daarna geopend op

dinsdag t/m zondag vanaf 10.30 uur. Aan het eind van de tweede wandeldag kunt u op het station in Harderwijk terecht bij de Kiosk.

#### Overnachtingsadres

Midden in de uitgestrekte bossen van de Veluwe kunt u vanaf € 52,- p.p.p.n overnachten in vakantie- en conferentieoord Mennorode, Apeldoornseweg 185, 8075 RJ Elspeek, tel. 0577-49 81 11, [www.mennorode.nl](http://www.mennorode.nl). U kunt ook vanaf € 37,50 p.p.p.n overnachten in het aan de heide gelegen Bed & Breakfast Heidezicht, Oude Garderenseweg 105, 8075 PL Elspeek, tel. 0577-49 04 14, [www.heidezicht.nl](http://www.heidezicht.nl). Bij overnachting in Mennorode of Heidezicht ontvangt u op vertoon van uw routebeschrijving een gratis lunchpakket voor de tweede dag.

#### Openbaar vervoer tussen station en wandeloctocht


De eerste dag neemt u vanaf station Apeldoorn buslijn 90 of 96 van Veolia naar Vaassen. Lijn 90 vertrekt elke dag 2x per uur om '27 en '57 uur (zo om '35 en 's middags ook om '05). De reis duurt ruim 23 minuten. U stapt uit bij de halte Vaassen Centrum. Lijn 96 rijdt minimaal 1x per uur (niet op zondag). U stapt uit bij de halte Deventerstraat.

Op de tweede dag kunt u de wandeling een flink stuk inkorten door naar Herberg De Zwarte Boer te lopen. Vanaf de gelijknamige bushalte vertrekt lijn 104 dagelijks 1x per uur naar Harderwijk of in de andere richting naar Apeldoorn. Deze buslijn doet ook het centrum van Elspeek aan.




Wie met buslijn 90 naar Vaassen komt, stapt uit bij de bushalte Vaassen-Centrum en loopt circa 50 meter in de richting van waaruit de bus gekomen is. U steekt de Deventerstraat over en

loopt het centrum van Vaassen in, Dorpsstraat. Wie met buslijn 96 naar Vaassen komt, stapt uit bij de bushalte Deventerstraat en loopt in de richting van waaruit de bus gekomen is. U slaat linksaf de Dorpsstraat in.

 U volgt de Dorpsstraat en gaat voor de kerk rechtsaf, Marktpllein. Vóór een supermarkt weer rechtsaf (Torenstraat). U volgt de geel-blaauwe markering van de Veluweweg.

### ① **Kasteel Cannenburch**

Het renaissanceslot werd in de 16e eeuw door Maarten van Rossum, legeraanvoerder van de Hertog van Gelre, gebouwd op de grondvesten van een middeleeuwse ruïne. Door vererving kwam het in bezit van de familie van Isendoorn, die het slot ruim driehonderd jaar heeft bewoond. In 1881 stierf dit geslacht uit. In 1951 kwam het kasteel in bezit van de Stichting 'Vrienden der Geldersche Kasteelen', die het tussen 1976 en 1981 in oude luister herstelde. Het huis is ingericht in de stijl van de 18e eeuw, de belangrijkste periode. Cannenburch is opengesteld voor het publiek. Van half april t/m 31 oktober op dinsdag – vrijdag van 10.00-17.00 uur, op zaterdag en zondag van 13.00-17.00 uur.


 Op een T-splitsing linksaf (Julianalaan). Kersendijkje rechts negeren en na circa 100 meter rechtsaf, de oprijlaan van het kasteel op. *Omdat kasteel Cannenburgh wordt gerenoveerd, zijn de oprijlaan en de tuin tot 2010 gesloten. Tot die tijd gaat u niet rechtsaf de oprijlaan op, maar blijft u ter hoogte van het toegangshek rechtdoor de Julianalaan volgen. Op een kruising rechtsaf, Koninginneweg. U komt bij P-21088 en gaat hier linksaf de Emmalaan in, richting Niersen en vervolgt uw route vanaf \*.*

Doorlopen tot de haag, links aanhouden en het grind oplopen tot een beeld van een zittende man. Hier gaat u het hek door langs een bordje 'Parkbos Cannenburch'. De laan volgen tot een hek aan het eind. U passeert het kleine linkerhekkje, dit is altijd open. Bij P-21088 rechtdoor richting Niersen, Emmalaan.

\*Steeds rechtdoor lopen en bij P-20173 rechtsaf, een asfaltweg (Gortelseweg).

### ② **Papiermolens en wasserijen**


Bij het landhuis Hattem was vroeger een dubbele watermolen gevestigd, de Hattemsche molen. De molen behoorde tot 1871 bij het Landgoed Cannenburgh en was in gebruik als papiermolen. In 1891 is de papierfabricage gestopt en is de molen als wasserij in gebruik genomen. In 1908 werd het bedrijf gemoderniseerd; er kwam een stoomketel met een stoommachine. Omstreeks 1928 werden de oude gebouwen afgebroken en vervangen door een landhuis. Op de kruising van de Emmalaan en de Gortelseweg komen drie beken samen. Bij de huidige wasserij Rollekoot was vroeger ook een watermolen gevestigd.

 Bij P-20249 linksaf een brede zandweg in, Niensenseweg. Na 1,5 km voor een flauwe bocht naar links, gaat u linksaf langs een slagboom en een bordje 'Opengesteld'. Na ruim 150 meter het pad, dat naar rechts buigt, blijven volgen langs een beek. Het pad buigt 300 meter verder naar links. Na circa 100 meter gaat u rechtdoor via een dammetje over een beek. Na een houten vlonder komt dit pad uit op een asfaltweg.

### ③ **Kroondomein**

De Koninklijke Houtvesterij Het Loo is met een lengte van 16 km

en een breedte van 12 km één van de grootste aaneengesloten natuurgebieden in Nederland. Het Kroondomein maakt naast Paleispark Het Loo en het Staatsdomein onderdeel uit van de Houtvesterij. In de uitgestrekte bossen leven veel wilde zwijnen, reeën en edelherten.

 Deze rechtdoor oversteken langs een bordje 'Opengesteld Koninklijke Houtvesterij Het Loo'. Een paadje naar links negeren. U loopt rechtdoor een wat rommelig pad in, dat na 200 meter voor een afrastering uitkomt. Hier gaat u rechtsaf. Bij een asfaltweg linksaf over een wildrooster. Op de kruising bij P-21107 rechtsaf, een asfaltweg, Elspeterweg. (Om 2 km asfalt deels te vermijden, kunt u onverharde paden door het bos nemen. Zie bijvoorbeeld de stippellijn op het kaartje. Hier mag niet worden gemarkeerd en van 15 september tot 25 december is het gebied niet toegankelijk). Wie de asfaltweg volgt – later zandweg – negeert de markering op alle zijpaden en loopt rechtdoor tot aan een wildrooster. Na ruim 2 km loopt u bij P-22841 rechtdoor, Elspeterweg. De asfaltweg gaat over in een zandweg met fietspad. Na nog eens 1,5 km passeert u aan uw linkerhand een infopaneel. De Elspeterweg gaat over in de Vaassenseweg. Op dit punt, vlak voor een houten schuilhutje, gaat u rechtsaf, een karrespoor met bordje 'Opengesteld Gemeentebos Nunspeet'.

#### 4 **Struiken en bos**

De Elspeter Struiken grenzen aan het Kroondomein. Het is een afwisselend bosgebied dat bestaat uit gemengd bos van oude vliegdennen en jongere loofbomen met daartussen diverse open plekken met gras, heide en eikenboompjes. Het Elspeterbos is een gevarieerd landgoed met een rijk planten- en dierenleven. Er is

onder meer beukenbos en eikenhakhout. Tevens liggen er enkele grafheuvels.



Het pad slingert wat en buigt naar links langs een afrastering. U neemt het eerste pad linksaf voor een slagboom en blijft het soms slingerende karrespoor volgen tot een viersprong met een heideveld schuin voor u. Hier gaat u rechtsaf, een karrespoor. Na ruim 1 km heeft u de keuze om linksaf naar Mennorode te lopen (niet gemarkeerd) of rechtdoor de route te vervolgen (ook naar B&B Heidezicht).

#### *Route naar Mennorode (stippellijn op de kaart):*

Op dit punt neemt u dus de eerste zandweg linksaf. Op een viersprong rechtdoor lopen. Aan het eind van het pad linksaf. U komt uit bij een zandweg met fietspad (Vaassenseweg) en gaat rechtdoor langs een bordje 'Opengesteld'. Op een Y-splitsing rechts aanhouden. Steeds rechtdoor lopen en op de asfaltweg linksaf, Apeldoornseweg. De eerste ingang links naar Mennorode negeren; u bereikt de receptie door 50 meter verder linksaf te gaan langs het bord 'Mennorode'. Nu even rechtdoor naar de receptie.

#### *Route naar B&B Heidezicht:*

U kunt via Mennorode lopen of deze beschrijving naar Elspeet volgen (doorgaande lijn op de kaart.) U gaat hier rechtdoor en blijft de Veluweweg volgen. Na 400 meter linksaf (Hogeweg). Dit pad circa 2,5 km blijven volgen, vervolgens een wildrooster over en op een kruising rechtdoor, nog steeds Hogeweg. Lees verder bij 'Tweede dag' onder het kopje 'Vervolg dag 1 naar B&B Heidezicht en dag 2 vanaf Mennorode'.