



## Kroondomein NS-wandeloctocht Elspeet - Harderwijk

### Beschrijving van de wandeloctocht

#### Inleiding

Het Wandelplatform-LAW heeft in samenwerking met de Nederlandse Spoorwegen een serie wandelingen van station naar station samengesteld. Deze NS-wandeloctochten volgen meestal een gedeelte van een Lange-Afstand-Wandelpad. De tweedaagse wandeloctocht Kroondomein loopt samen met een wandelroute van de N(ederlandse) W(andelsport) B(ond), de Veluweweg (Deventer – Harderwijk, 58 km). Als u in Mennorode overnacht is de lengte van de eerste dag 15 km. De tweede dag loopt u 19 km. Overnacht u in Heidezicht dan zijn de dagafstanden 18 en 15 km.

#### Horeca onderweg

In het centrum van Vaassen zijn meerdere horecagelegenheden. De eerste dag komt u verder onderweg geen horeca meer tegen. Neem dus voldoende eten en drinken mee. Op de tweede dag komt u alweer snel door Elspeet met diverse gelegenheden (meestal op zondag gesloten). Halverwege de tocht komt u in de buurt van Leuvenum, waar iets van de route af Hotel Restaurant De Zwarte Boer ligt. Tot april 2008 gesloten, daarna geopend op

dinsdag t/m zondag vanaf 10.30 uur. Aan het eind van de tweede wandeldag kunt u op het station in Harderwijk terecht bij de Kiosk.

#### Openbaar vervoer tussen station en wandeloctocht

De eerste dag neemt u vanaf station Apeldoorn buslijn 90 of 96 van Veolia naar Vaassen. Lijn 90 vertrekt elke dag 2x per uur om '27 en '57 uur (zo om '35 en 's middags ook om '05). De reis duurt ruim 23 minuten. U stapt uit bij de halte Vaassen Centrum. Lijn 96 rijdt minimaal 1x per uur (niet op zondag). U stapt uit bij de halte Deventerstraat.

Op de tweede dag kunt u de wandeling een flink stuk inkorten door naar Herberg De Zwarte Boer te lopen. Vanaf de gelijknamige bushalte vertrekt lijn 104 dagelijks 1x per uur naar Harderwijk of in de andere richting naar Apeldoorn. Deze buslijn doet ook het centrum van Elspeet aan.

#### *Vanaf Mennorode:*

U verlaat Mennorode en gaat op de asfaltweg rechtsaf. Op een viersprong rechtdoor, Apeldoornseweg. Na circa 700 meter passeert u een wildrooster en gaat direct daarna rechtsaf een bospad in langs een slagboom en bordje 'Opengesteld'. Even voorbij een bocht naar links gaat u rechtsaf een smal bospad in. Bij een kruising met een zandweg annex fietspad rechtdoor langs een slagboom. Na devolgende slagboom komt u op een viersprong en gaat linksaf, Hogeweg. Hier komt u weer op de geel-blauw gemarkeerde Veluweweg. Lees hieronder verder bij '*Vervolg dag 2 vanaf Mennorode*'.




*Vervolg dag 1 naar B&B Heidezicht en dag 2 vanaf Mennorode:*  
Aan het eind van de Hogeweg linksaf (Gerstweg). Op de volgende


kruising gaat u rechtdoor, Ploegweg. Eerste weg rechtsaf, Binnenweg. Aan het eind schuin rechtdoor (Vierhouterweg) oversteken, de Apeldoornseweg in langs o.a. het postkantoor. U komt uit bij een drukke weg (Uddelerweg) en steekt deze over. U loopt schuin rechtdoor een straatje tussen meubelzaak 'Het Decoratiehuys' en Bakkerij 'Piet'. Dit wordt later bij een bordje 'Eigen weg', een grindpad. Aan het eind rechtsaf en ter hoogte van een molen linksaf. Op een T-splitsing gaat u nog eens linksaf. Even verder rechtsaf.


### 5 Elspeet

Het is een echte toeristenplaats. Dat komt natuurlijk vooral door de prachtige omgeving. Maar Elspeet is ook al een oud dorp. De naam geeft dat aan: 'El' betekent oud, 'speet' ontginning. Oorspronkelijk was het een nederzetting van een aantal verspreid liggende boerderijen. Later werd Elspeet ook belangrijk als pleisterplaats voor de wagens die van Harderwijk naar Zutphen of Deventer reden. Op zondag gaan sommige vrouwen hier nog in Veluwse klederdracht naar de kerk.

 Vlak voor de Staverdenseweg gaat u scherp linksaf, Oude Garderenseweg. Deze asfaltweg gaat over in een zandweg. U passeert een slagboom en een bordje 'Opengesteld heideterrein gemeente Nunspeet'. Even verder op een viersprong rechtsaf, een ruiterspad. (Let op: voor B&B Heidezicht gaat u op de viersprong niet rechtsaf, maar rechtdoor. Blijf het onverharde pad met parallel fietspad over de hei volgen. Na circa 600 meter is B&B Heidezicht het eerste huis op de hei aan uw linkerhand). Wie de route vanaf Mennorode volgt, gaat hier linksaf.

*Vervolg beide onderkomsten:*


 Het pad buigt naar links en daarna op een viersprong links aanhouden en het ruiterspad blijven volgen, op de grens van heide en bos. Nu steeds deze slingerende zandweg met ruiterspad-markering langs de rand van de hei blijven volgen. Op een Y-splitsing links aanhouden. In het zicht van enkele huizen buigt de zandweg naar rechts en komt uit bij een verkeersweg, die u recht oversteekt.

 Hierna gaat u bij P-20183 rechtdoor een zandweg met naastliggend fietspad in, langs een bordje 'Opengesteld gemeentebos Nunspeet'. Na 200 meter op een kruising linksaf, langs de heiderand. U kruist een verharde weg en gaat rechtdoor langs een slagboom. Ook bij een volgende asfaltweg rechtdoor. U komt bij een stenen bruggetje op een brede halfverharde weg uit en gaat rechtsaf de weg op, die verderop overgaat in een zandweg. Op een kruising rechtdoor. (Voor een bezoek aan Herberg De Zwarte Boer (zie horeca) of om de route af te breken en met de bus terug te reizen, gaat u hier linksaf (Veenweg). U passeert Huis Leuvenum aan uw rechterhand. Op de asfaltweg rechtsaf en na circa 300 meter bent u bij de herberg. Om de route weer op te pakken, neemt u dezelfde weg terug. Zie de onderbroken lijn op de kaart).

### 6 Leuvenum


Het landgoed Leuvenum is particulier bezit van de dames Sandberg. Het statige huis werd in 1923 gebouwd en is dus veel jonger dan het landgoed, waar het op staat. Het landgoed bestond al in 1300. Het kent heidevelden, bossen en landbouwgrond en omvat acht boerderijen. Leuvenum is te

beschouwen als één van de oudste woonplaatsen aan de Leuvenumse beek. De naam is waarschijnlijk af te leiden van het Germaanse 'heim' (huis) en het Westfaalse 'leve', dat heuvel betekent.

 U gaat over een houten brug en even verder, aan het eind van graslanden aan uw rechterhand, over een wildrooster. Het pad buigt nu naar rechts. Bij een wit hek 'Het Geldersch Landschap' scherp linksaf een asfaltweg op. Daarna het eerste pad rechtsaf langs een slagboom en een bordje 'Leuvenumse bos'. Na 700 meter op een kruising met bankje linksaf, een karrespoor met naastliggend ruitpad. Het pad volgen tot een pad naar links bij een paaltje met diverse markeringen, waar u nog steeds rechtdoor gaat. Circa 25 meter verder op driesprong bij weer een dergelijk paaltje rechtsaf. Op een kruispunt van paden linksaf, over een stenen bruggetje en meteen op driesprong weer linksaf. U passeert aan uw rechterhand een wit huis, De Zandmolen, en loopt even verder over een houten vlonder. Op T-splitsing met zandweg en naastliggend fietspad rechtsaf (Poolseweg).

### 7 Zandmolen

Op de gevel van het huis bij het watervalletje staat de naam 'De Zandmolen'. De watermolen, die op deze plaats heeft gestaan werd in 1692 gebouwd en is in 1865 weer afgebroken. Het woordje 'zand' duidt erop dat de omgeving indertijd erg veel last had van stuifzand. De Leuvenumse beek dreef in de 18e eeuw nog negen molens aan. Ze werden gebruikt voor de productie van papier. Zulke papiermolens waren op meerdere plaatsen aan de rand van de Veluwe te vinden. Daarbij kwam het heldere water goed van pas. Het Veluwe papier stond bekend om zijn witheid.

 Even verder bij P-20243 gaat u schuin links, een zandweg met fietspad. Het pad buigt naar rechts en vervolgens naar links. Na 1 km bij een bankje rechts aanhouden (het fietspad gaat hier naar links). Na 1,4 km op een kruising verlaat u het karrespoor en gaat rechtdoor, een smal pad. Circa 50 meter verder linksaf, een asfaltfietspad. Op kruising na 800 meter bij een bordje 'Grondwaterbeschermingsgebied' rechtdoor blijven gaan. Circa 250 meter verder bij een picknickbank eveneens rechtdoor en steeds het pad volgen, dat nu eens links en dan weer rechts van het fietspad loopt. Circa 150 meter voorbij een bordje 'Waterwingebied' staat een korte houten paal met richtingpijlen en splitst het fietspad zich. U blijft rechtdoor gaan, richting Harderwijk. Circa 200 meter verder bij P-63025 links aanhouden. Na circa 150 meter rechtsaf langs een speelterrein en onder een hoogspanningsleiding door. Na een wit hek 'Watertoren' gaat u op de asfaltweg linksaf en loopt nu recht onder een (andere) hoogspanningsleiding. Na 100 meter rechtsaf langs een bordje 'Opengesteld' het bos in via een smal pad.

### 8 Voormalig stuifzand

Het grootste deel van het Leuvenumse Bos is voormalig stuifzandgebied, dat ruim honderd jaar geleden beplant is met grove dennen. Dit naaldbos is later geleidelijk omgevormd tot een meer gevarieerd bos. Het zandige verleden kunt u goed herkennen aan de opgestoven hoogtes en aan de uitgestoven laagtes die in het bos voorkomen en aan de jeneverbesstruwelen die verspreid in het bos voorkomen. In het bos komen verder karakteristieke planten voor als bosbes, vossenbes en hulst, dophei, struikhei, dalkruid en veel korstmossen.



Het slingerende smalle pad volgen tot u uitkomt op een fietspad naast een drukke verkeersweg (Leuvenumseweg). Hier rechtsaf. Bij de verkeerslichten rechtdoor. Via een viaduct kruist u de snelweg en steekt direct hierna naar links een verkeersweg over. Via een trappetje gaat u naar beneden een voetpad op. Direct na een speelplaatsje schuin links een straat (Reinwardtlaan) inlopen. Bij de Mecklenburghlaan rechtsaf, Nassaulaan kruisen en Mecklenburghlaan vervolgen. Steeds rechtdoor en bij de verkeerslichten rechtsaf, Oranjelaan. Circa 200 meter verder bij de spoorwegovergang ligt links het station.